

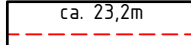

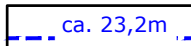

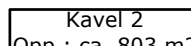

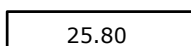




Deze tekening is ter informatie, er kunnen geen rechten aan worden ontleend.

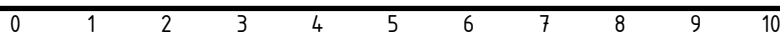
De op het kavelpaspoort aangegeven kavelformen zijn circa-maten. Het ontwikkelen van een project is een voortdurend proces, waarbij, naar mate dit proces vordert, een steeds verdere verfijning en bijstelling van het ontwerp plaatsvindt. De op dit kavelpaspoort opgenomen situatieschets betreft een momentopname. In het streven naar een optimale kwaliteit is het niet uitgesloten dat zich wijzigingen voordoen met betrekking tot peilhoogten, omringende peilhoogten, maatvoeringen, juiste ligging, terreinafwerkingen en -voorzieningen, hoogteverschillen c.q. taluds, groenstroken, groeninrichting, voet- en fietspaden, parkeervoorzieningen en dergelijke, evenals eventuele afwijkingen die kunnen voortkomen uit nadere eisen en wensen van overheden en/of nutsbedrijven. Hoogteverschillen in c.q. met aangrenzende percelen worden in het werk bepaald. Niet op tekening aangegeven taluds zijn derhalve niet uitgesloten. De verkaveling/invulling van de overige bebouwde alsmede de nog niet bebouwde kavels is indicatief weergegeven, hieraan kunnen geen rechten worden ontleend.


Het bouwpeil, van waaruit alle hoogten en diepten worden gemeten en dat overeenkomt met de bovenkant van de (ruwe) begane grondvloer, wordt bepaald in overleg tussen aannemer en de Dienst Bouw en Woningtoezicht van de gemeente.

De afwerking van de straten, trottoirs, groenvoorzieningen, plaatsing van openbare verlichting etc. is afhankelijk van de bouwsnelheid van de diverse deelplannen. Het tijdstip en de fasering van de afwerking zal in overleg met gemeente Beesel worden bepaald, doch zal in principe niet worden uitgevoerd voordat de laatste woning in de straat gereed is voor bebouwing.

Legenda

	ca. 23,2m	Perceelsgrens met maatvoering		Inrit klinkerverharding
	ca. 23,2m	Bouwgrens met maatvoering		Trottoir klinkerverharding
	Kavel 2 Opp : ca. 803 m2	Kavelnummer Kaveloppervlakte		Parkeren klinkerverharding
	25.80	Hoogte (m +NAP)		Groenvoorziening
		Huisaansluiting DWA		Boom
		Straatbakstenen wegdek		



	GEMEENTE BEESEL				TEK	GECONTR.	PAP	DATUM	VERSIE
	UITBREIDING HEIJACKERSTRAAT KAVELPASPOORT KAVEL 9				WK	JS	14-12-2023	B	
PROJECTNR.: BES-005-01	TEKENINGNR.: 23-13009	SCHAAL: 1:250	BESTEKNR.:						
Minderbroederssingel 15D 6041 KG Roermond	Postbus 245 6040 AE Roermond	T 0475 334 651 F 0475 311 400	E info@brouwers.com I www.brouwers.com						

formaat: A3